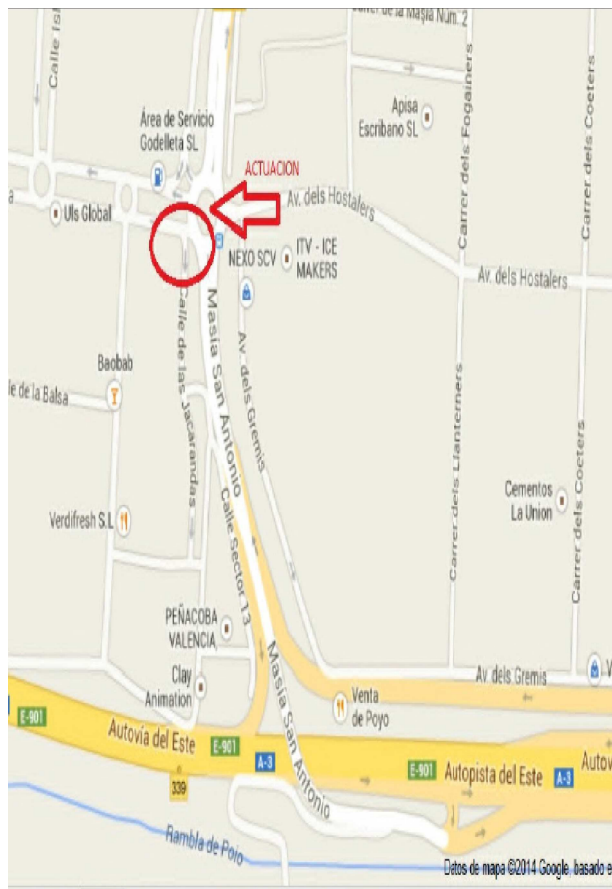
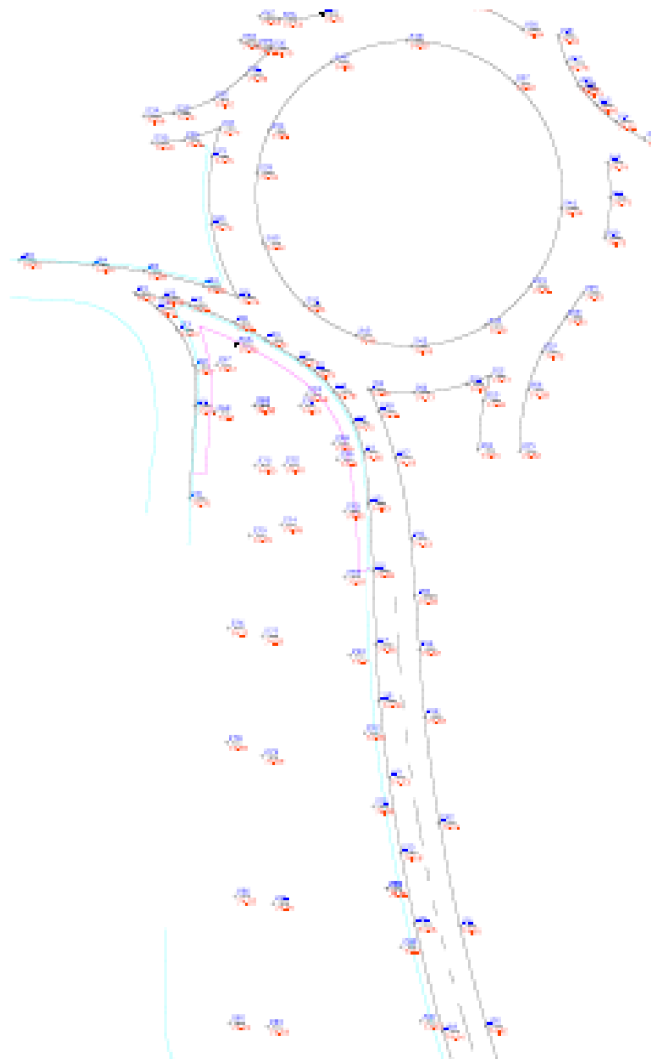




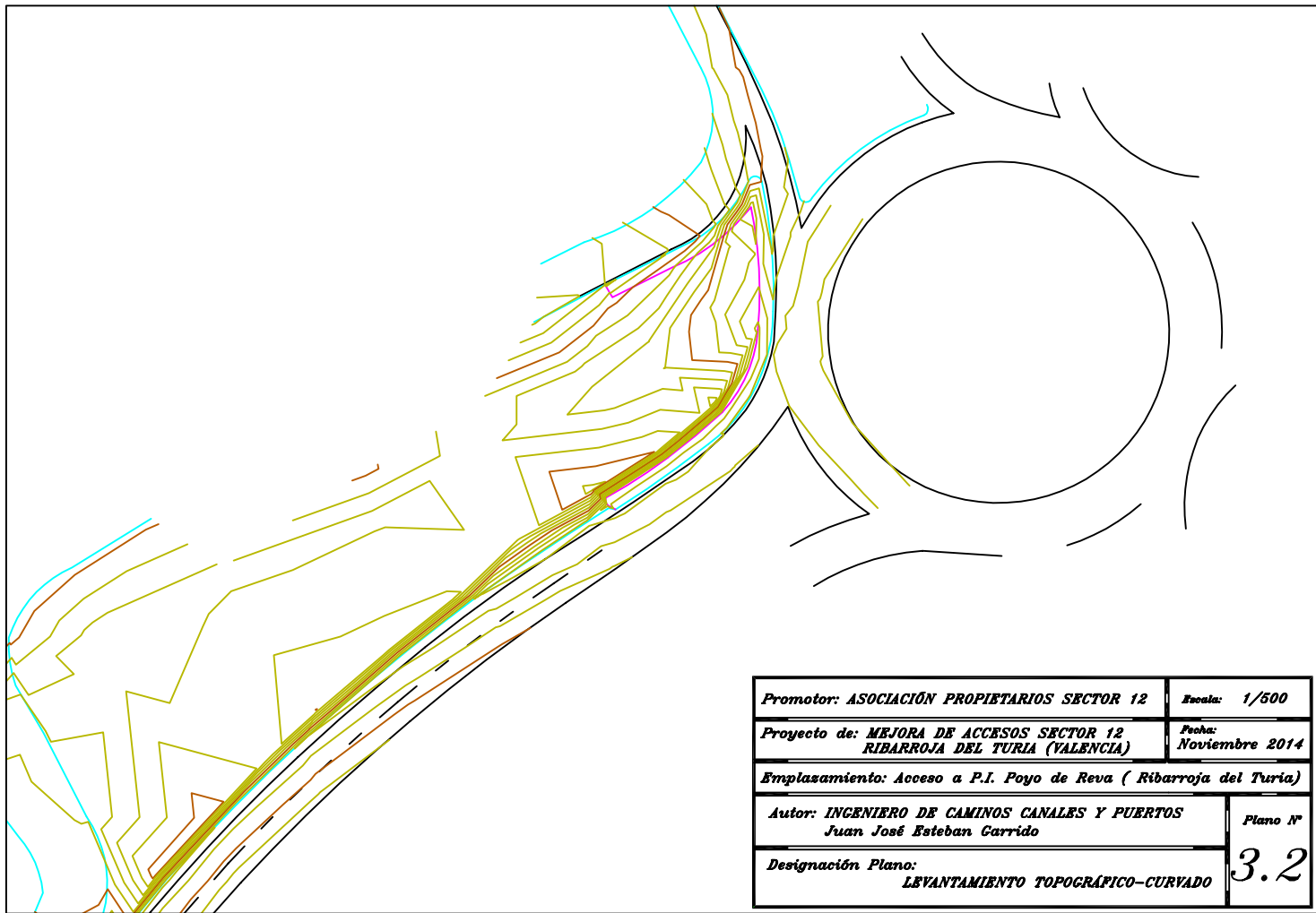
Promotor: ASOCIACIÓN PROPIETARIOS SECTOR 12	Escala: Sin escala
Anteproyecto de: MEJORA DE ACCESOS SECTOR 12	Fecha: Noviembre 2014
Emplazamiento: Acceso a P.I. Poyo de Reva (Róbarroja del Turia)	
Autor: INGENIERO DE CAMINOS CANALES Y PUERTOS Juan José Esteban Garrido	Plano N°
Designación Plano: SITUACIÓN	1



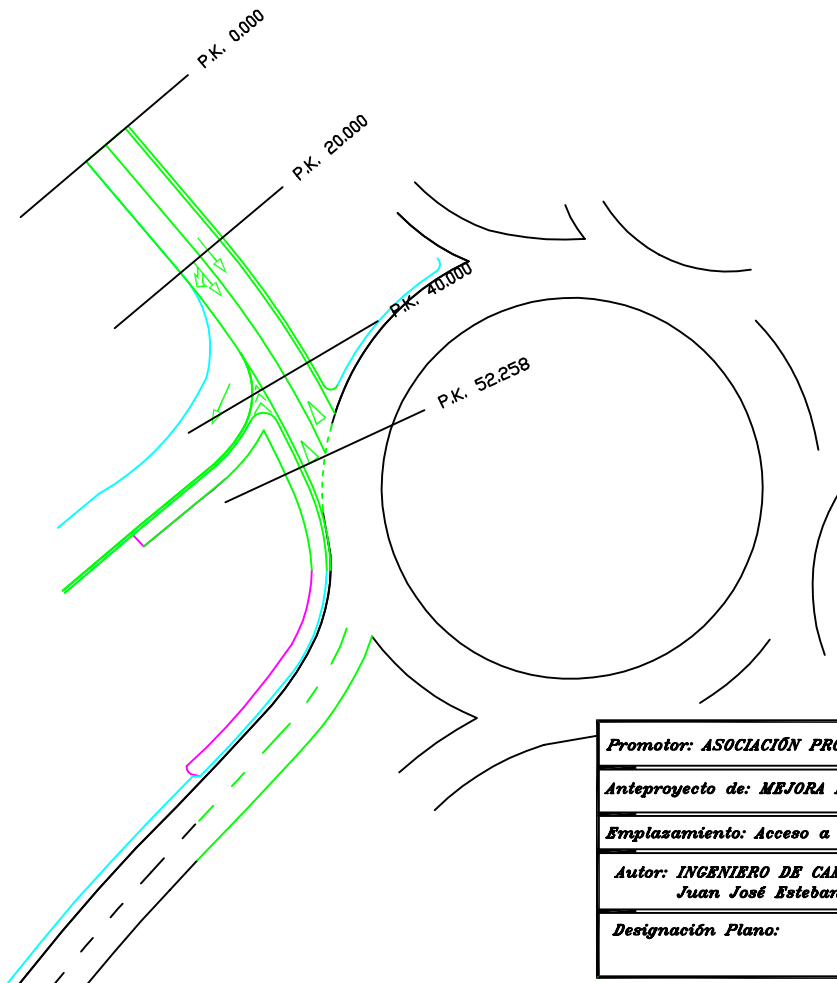
Promotor: ASOCIACIÓN PROPIETARIOS SECTOR 12	Escala: Sin escala
Anteproyecto de: MEJORA DE ACCESOS SECTOR 12	Fecha: Noviembre 2014
Emplazamiento: Acceso a P.I. Poyo de Reva (Róbarroja del Turia)	
Autor: INGENIERO DE CAMINOS CANALES Y PUERTOS Juan José Esteban Carrido	Plano N°
Designación Plano: EMPLAZAMIENTO	2



Promotor: ASOCIACIÓN PROPIETARIOS SECTOR 12	Fecha: Sin escala
Proyecto de: MEJORA DE ACCESOS SECTOR 12 RIBARROJA DEL TURIA (VALENCIA)	Fecha: Noviembre 2014
Emplazamiento: Acceso a P.I. Poyo de Reva (Ribarroja del Turia)	
Autor: INGENIERO DE CAMINOS CANALES Y PUERTOS Juan José Esteban Garrido	Plano N°
Designación Plano: LEVANTAMIENTO TOPOGRÁFICO-PUNTOS	3.1

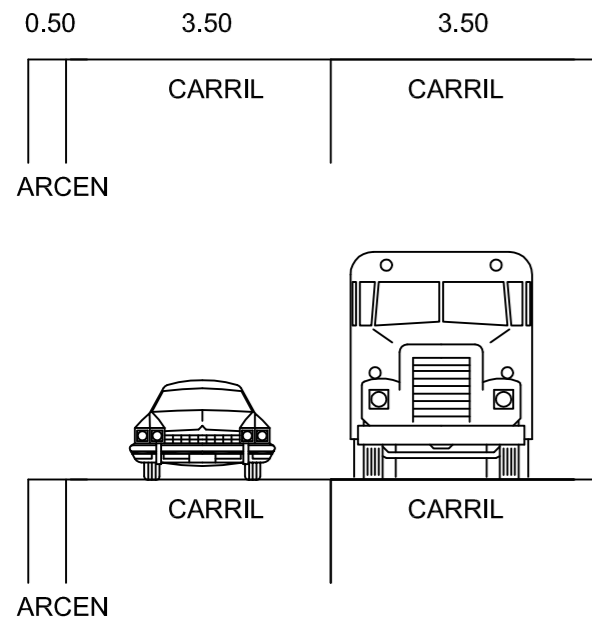


<i>Promotor:</i> ASOCIACIÓN PROPIETARIOS SECTOR 12	<i>Escala:</i> 1/500
<i>Proyecto de:</i> MEJORA DE ACCESOS SECTOR 12 RIBARROJA DEL TURIA (VALENCIA)	<i>Fecha:</i> Noviembre 2014
<i>Emplazamiento:</i> Acceso a P.I. Poyo de Reva (Ribarroja del Turia)	
<i>Autor:</i> INGENIERO DE CAMINOS CANALES Y PUERTOS Juan José Esteban Garrido	<i>Plano N°</i>
<i>Designación Plano:</i> LEVANTAMIENTO TOPOGRÁFICO-CURVADO	3.2

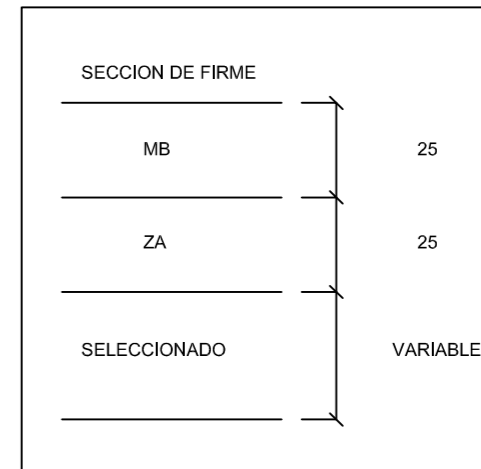
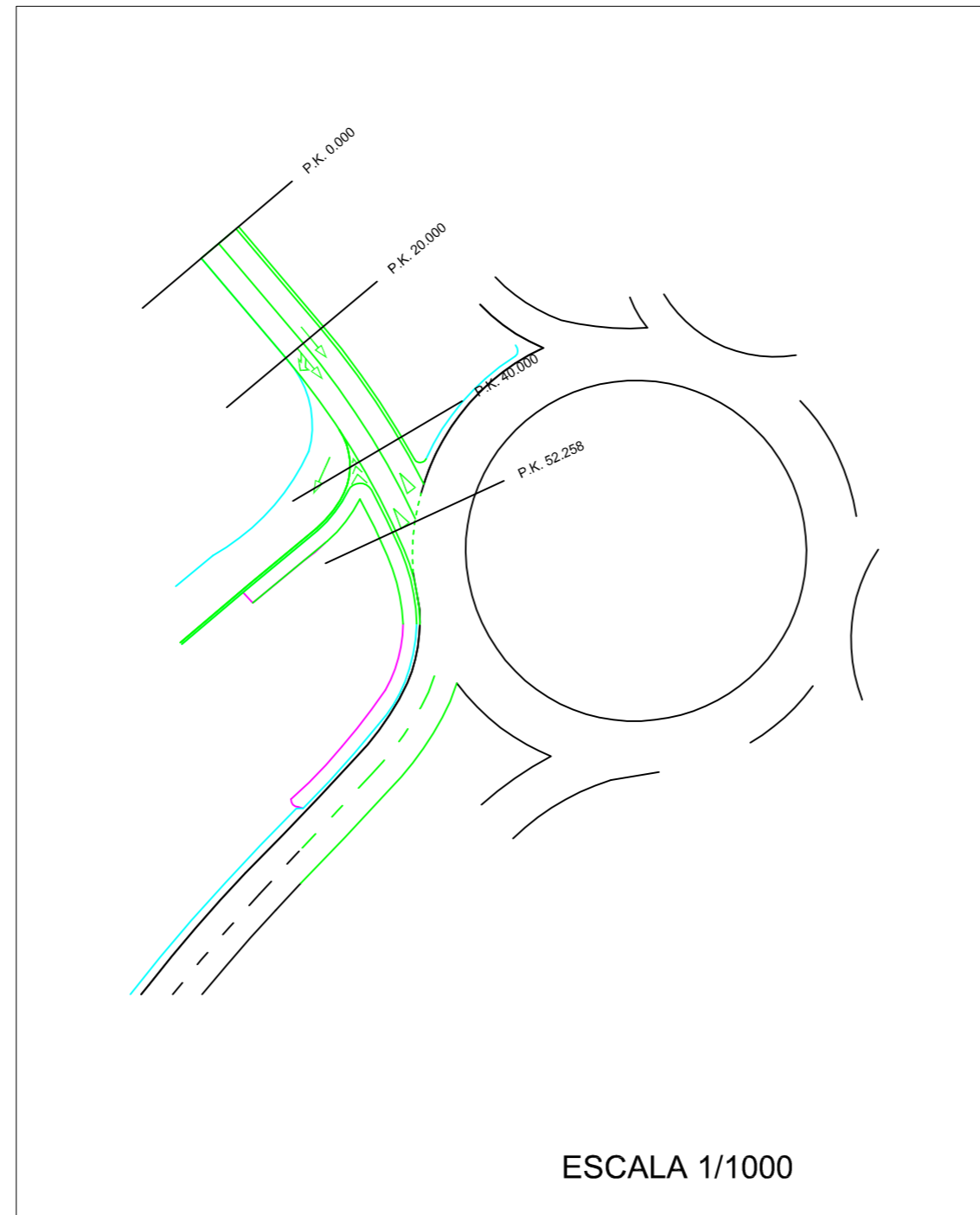
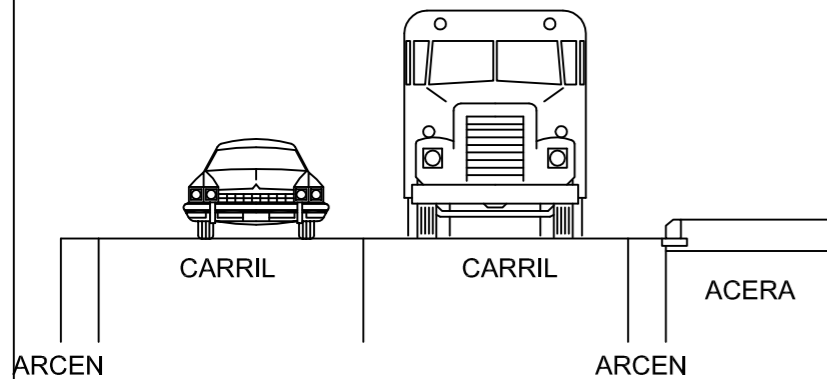
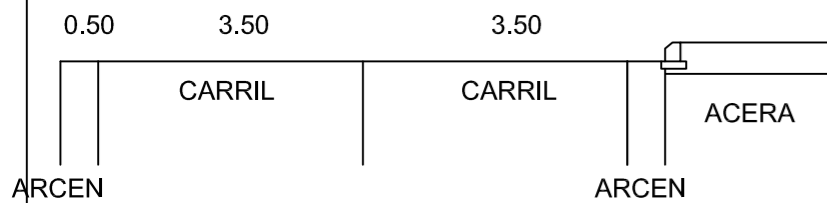


Promotor: ASOCIACIÓN PROPIETARIOS SECTOR 12	Escala: 1/500
Anteproyecto de: MEJORA DE ACCESOS SECTOR 12	Fecha: Noviembre 2014
Emplazamiento: Acceso a P.I. Poyo de Reva (Ríbarroja del Turia)	
Autor: INGENIERO DE CAMINOS CANALES Y PUERTOS Juan José Esteban Garrido	Plano N°
Designación Plano: PLANTA GENERAL	4

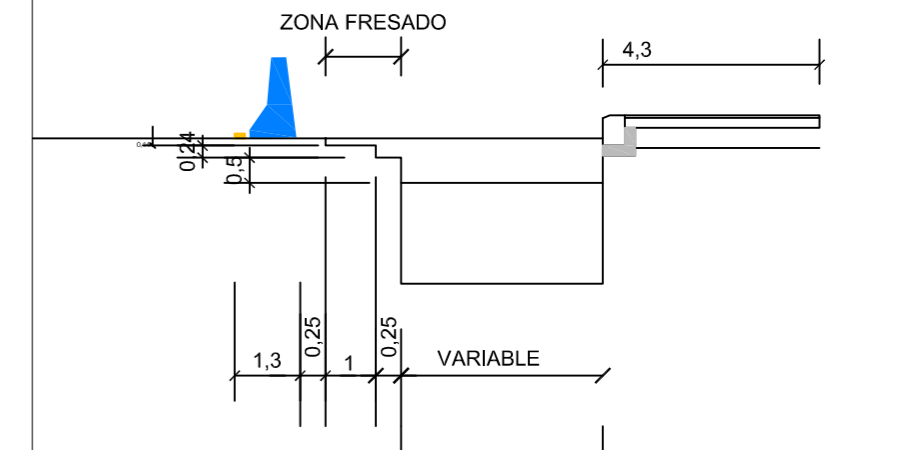
SECCION A-A'



SECCION B-B'



SECCION TIPO



ESCALA 1/150

Promotor: ASOCIACIÓN PROPIETARIOS SECTOR 12

Escala: 1/100

Proyecto de: MEJORA DE ACCESOS SECTOR 12

*Fecha:
Noviembre 2014*

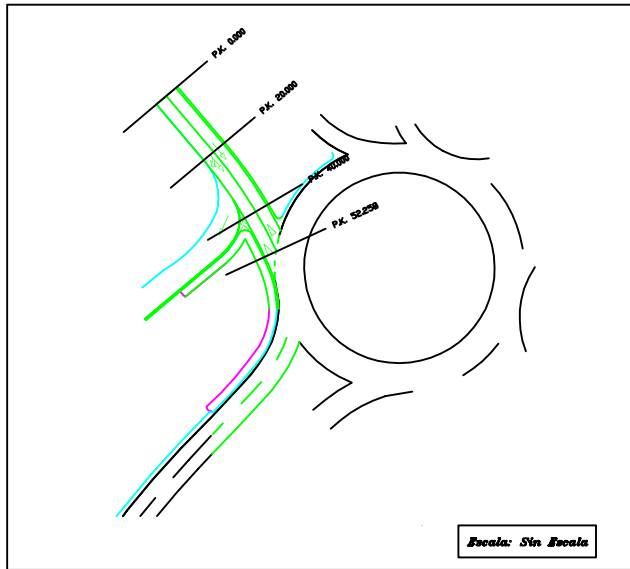
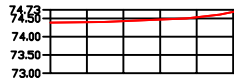
Emplazamiento: Acceso a P.I. Poyo de Reva (Ribarroja del Turia)

*Autor: INGENIERO DE CAMINOS CANALES Y PUERTOS
Juan José Esteban Garrido*

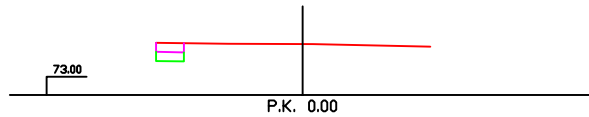
Plano N°

Designación Plano: SECCIONES TRANSVERSALES VIALES

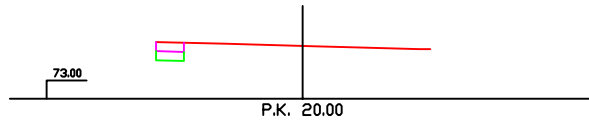
5



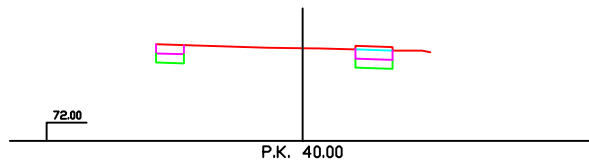
Promotor: ASOCIACIÓN PROPIETARIOS SECTOR 12	Escala H: 1/1000 Escala V: 1/100
Anteproyecto de: MEJORA DE ACCESOS SECTOR 12	Fecha: Noviembre 2014
Emplazamiento: Acceso a P.I. Poyo de Reva (Ródarroja del Turia)	
Autor: INGENIERO DE CAMINOS CANALES Y PUERTOS Juan José Esteban Garrido	Plano N°
Designación Plano: PERFIL LONGITUDINAL	6



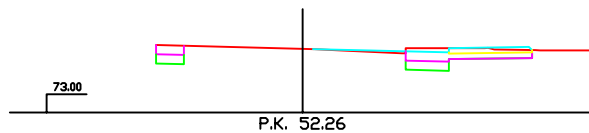
COTA=74.39 — TERRENO ORIGINAL



COTA=74.43 — TERRENO ORIGINAL

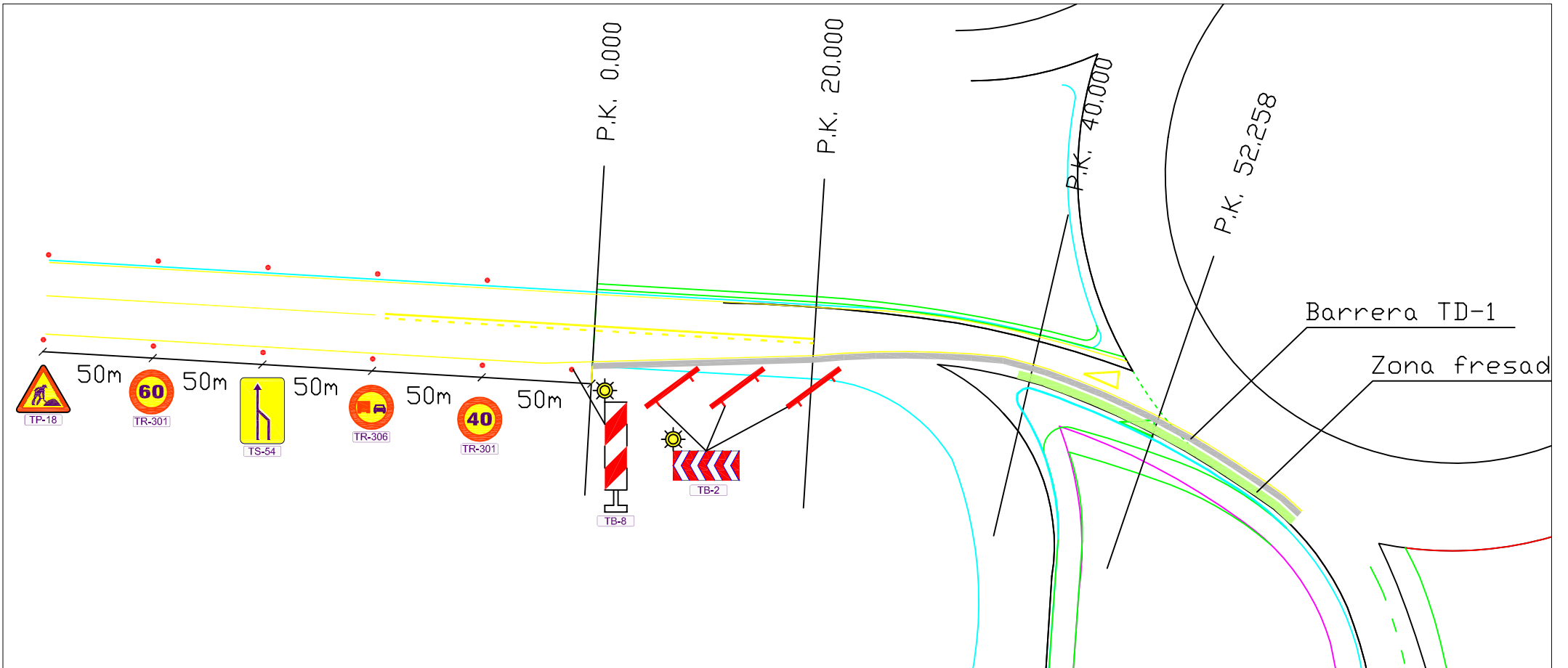


COTA=74.53 — TERRENO ORIGINAL
 — EXCAVACION
 — RASANTE DEFINITIVA
 — ZANJERRA ARTIFICIAL



COTA=74.73 — TERRENO ORIGINAL
 — EXCAVACION
 — RASANTE DEFINITIVA
 — ZANJERRA ARTIFICIAL
 — DORMIGON

Promotor: ASOCIACIÓN PROPIETARIOS SECTOR 12	Escala H: 1/100 Escala V: 1/100
Anteproyecto de: MEJORA DE ACCESOS SECTOR 12	Fecha: Noviembre 2014
Emplazamiento: Acceso a P.I. Poyo de Reva (Ríbarroja del Turia)	
Autor: INGENIERO DE CAMINOS CANALES Y PUERTOS Juan José Esteban Garrido	Plano N°
Designación Plano: PERFILES TRASVERSALES	7



Promotor: ASOCIACIÓN PROPIETARIOS SECTOR 12

Escala : 1/500

Proyecto de: MEJORA DE ACCESOS SECTOR 12

*Fecha:
Noviembre 2014*

Emplazamiento: Acceso a P.I. Poyo de Reva (Ribarroja del Turia)

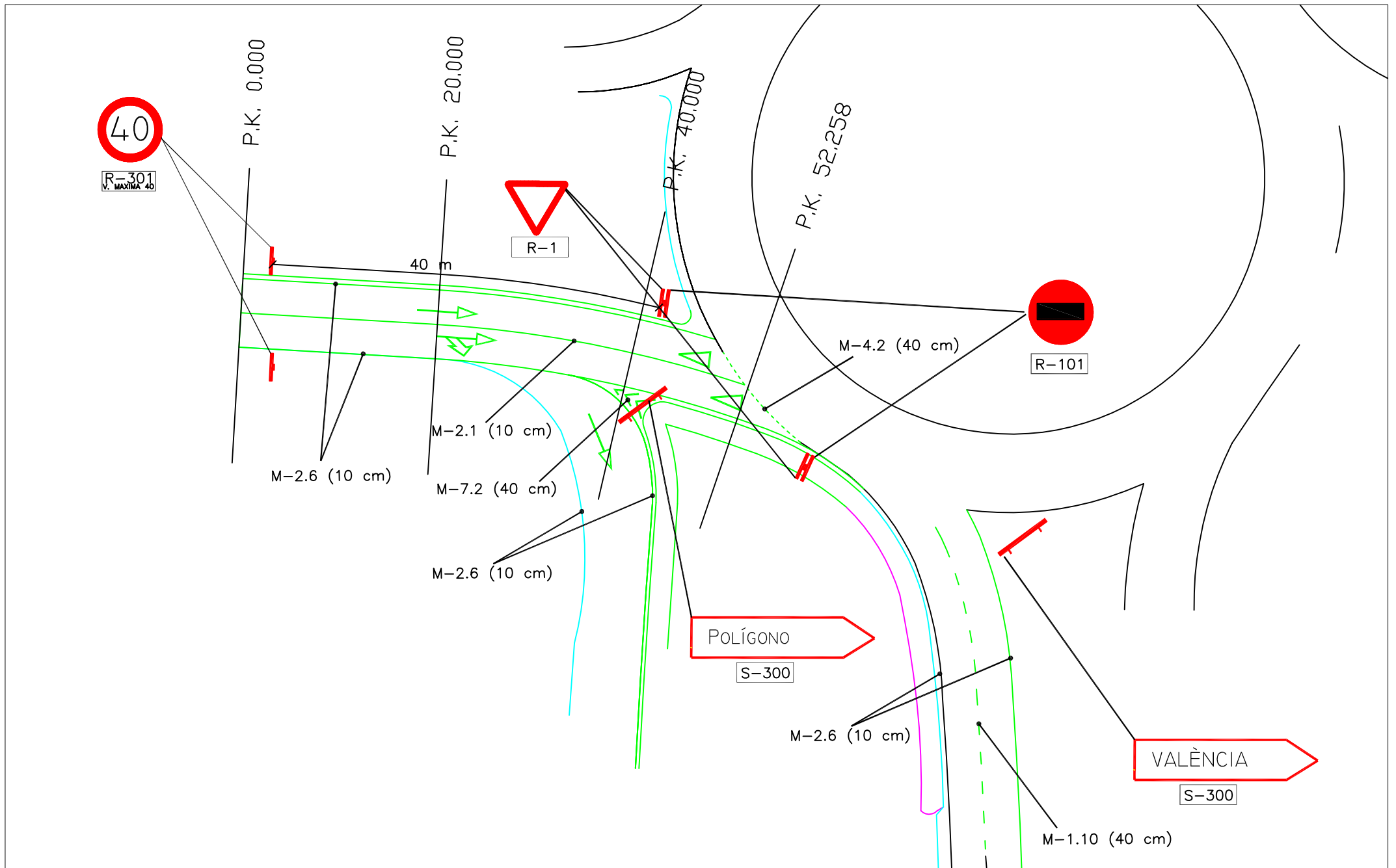
*Autor: INGENIERO DE CAMINOS CANALES Y PUERTOS
Juan José Esteban Garrido*

Plano N°

Designación Plano:

DESVÍOS

7



<i>Promotor: ASOCIACIÓN PROPIETARIOS SECTOR 12</i>	<i>Escala : 1/500</i>
<i>Proyecto de: MEJORA DE ACCESOS SECTOR 12</i>	<i>Fecha: Noviembre 2014</i>
<i>Emplazamiento: Acceso a P.I. Poyo de Reva (Ribarroja del Turia)</i>	
<i>Autor: INGENIERO DE CAMINOS CANALES Y PUERTOS Juan José Esteban Garrido</i>	<i>Plano N°</i>
<i>Designación Plano:</i>	<i>SEÑALIZACIÓN</i>
	9